








-  řešené území
-  hranice katastrálních území
-  zastavěné území aktualizované změnou č.2 k 20.10.2025
-  T - transformační plocha navržená změnou č.2
-  Hranice BPEJ
-  hlavní odvodňovací zařízení
-  půdy s IV. třídou ochrany

Gradika pozadí

-  zastavěné území dle ÚP

Záznam o účinnosti	
Označení správního orgánu, který změnu územního plánu vydal:	Otisk úředního razítka:
Zastupitelstvo obce Vědomice	
Datum nabytí účinnosti změny:	
Jméno a příjmení, funkce a podpis oprávněné úřední osoby pořizovatele:	
Ing. Kamila Kloubská, vedoucí oddělení úřadu územního plánování	

Odpovědný projektant:
Ing. Petr Laube
Autorizovaný architekt pro obor územní plánování
ČKA 03 889
Vojtěšská 391, 277 11 Neratovice

Autorský kolektiv:
Ing. Petr Laube

Pořizovatel:
Městský úřad Roudnice nad Labem,
úřad územního plánování,
Karlovo nám. 21, 413 01 Roudnice n/L

Objednatel:
Obec Vědomice
Na pruhonu 270
413 01 Roudnice nad Labem

Název akce:

ZMĚNA č.2
ÚZEMNÍHO PLÁNU
VĚDOMICE



Etapa:
Návrh pro společné jednání a veřejné projednání

Název výkresu:
Výkres předpokládaných záborů půdního fondu

Formát:

A3

Datum:

04 / 2026

Měřítko:

1 : 5 000

Číslo paré:

Číslo výkresu: